

ФЕДЕРАЛЬНАЯ СЛУЖБА
ГОСУДАРСТВЕННОЙ СТАТИСТИКИ

ИРКУТСКСТАТ

ИТОГИ Всероссийской переписи населения 2020 года по Иркутской области



Статистический бюллетень

131год
При публикации ссылка на Иркутскстат обязательна

Иркутск
2022

Составители:

отдел организации и проведения переписей и обследований

Начальник отдела Манзанова Н.Ю., ☎ 33 43 24

отдел информационно-статистических услуг

Начальник отдела Умпелева А.М., ☎ 33 36 86

Ответственный за выпуск Матюшина Е.В., ☎ 33 36 86

Статистический бюллетень подготовлен на основе первых итогов Всероссийской переписи населения, прошедшей с 15 октября по 14 ноября 2021 года. Публикуются сведения о численности городского и сельского населения, мужчин и женщин в целом по Иркутской области, муниципальным образованиям и поселениям. Дано сравнение с регионами Сибирского федерального округа, а также с данными предыдущих переписей населения.

Приводятся данные о числе городских округов, муниципальных районов, городских и сельских поселений, о численности жителей в населенных пунктах и муниципальных образованиях различных размеров.

В сборнике приняты следующие сокращения и условные обозначения:

АО	–	административный округ
г.	–	город;
МО		муниципальное образование
пгт	–	поселок городского типа;
рп	–	рабочий поселок;
-	–	явление отсутствует

СОДЕРЖАНИЕ

Предисловие.....	4
Основные сведения об Иркутской области	5
Общая численность и категории населения	7
Соотношение городского и сельского населения	11
Соотношение мужчин и женщин.....	13
Размещение населения по территории Иркутской области.....	16
Численность населения городских округов, муниципальных районов, городских и сельских поселений	20



Предисловие

Всероссийская перепись – это моментальный снимок населения страны, каждого региона и муниципального образования. Это не только численность населения, но и его социально-экономические, демографические и этнолингвистические характеристики.

Вопросы переписных листов сформулированы таким образом, чтобы извлечь из ответов максимально точные данные, получить реальную социальную картину. Данная информация послужит основой для разработки государственной социальной, демографической, трудовой и миграционной политики.

Всероссийская перепись населения проходила с 15 октября по 14 ноября 2021 года с широким применением цифровых технологий. Главным нововведением переписи была возможность самостоятельного заполнения жителями страны электронного переписного листа на портале Госуслуг (Gosuslugi.ru). При обходе жилых помещений переписчики использовали планшетные компьютеры отечественного производства с российской операционной системой «Аврора». Также переписаться можно было на переписных участках, в том числе в помещениях МФЦ «Мои документы».

В этом бюллетене публикуются первые, самые общие сведения. Итоги других тематических разделов будут опубликованы до 31 декабря 2022 года по мере их получения в соответствии с постановлением Правительства Российской Федерации от 7 июля 2021 г. №1126 «О подведении итогов Всероссийской переписи населения 2020 года». Появится информация о возрастном составе, образовании, национальностях и владении языками, о миграции и коренных малочисленных народах, о рождаемости и составе домохозяйств, жилищных условиях и рабочей силе.

➔ Основные сведения об Иркутской области

Дата образования Иркутской области

26 сентября 1937 года

Областной центр

г.Иркутск

Территория

767,8 тыс. кв. км

Число муниципальных образований и населенных пунктов

единиц

	2010	2021
Городские округа	9	10
Муниципальные районы	33	32
в них:		
городские поселения	67	58
сельские поселения	365	354
Межселенные территории	19	19
Города	22	22
Внутригородские районы, округа города	7	7
Поселки городского типа (рабочие поселки)	54	46
Сельские населенные пункты	1488	1464
в том числе без населения	63	80

Число муниципальных образований и населенных пунктов в разрезе городских округов и муниципальных районов на 1 октября 2021 года

Муниципальное образование	Городские округа	Муниципальные районы	в них		Межселенные территории	Города	Поселки городского типа	Сельские населенные пункты
			городские поселения	сельские поселения				
Иркутская область	10	32	58	354	19	22	46	1464
Город Иркутск	1	-	-	-	-	1	-	-
Ангарское городское МО	1	-	-	-	-	1	-	13
Город Братск	1	-	-	-	-	1	-	-
Город Зима	1	-	-	-	-	1	-	-
Город Саянск	1	-	-	-	-	1	-	-
Город Тулун	1	-	-	-	-	1	-	-
Город Усолье-Сибирское	1	-	-	-	-	1	-	-
Город Усть-Илимск	1	-	-	-	-	1	-	-
Город Черемхово	1	-	-	-	-	1	-	-
Город Свирск	1	-	-	-	-	1	-	-
Балаганский район	-	1	-	7	-	-	-	13
МО города Бодайбо и района	-	1	5	1	-	1	4	8

Муниципальное образование	Городские округа	Муниципальные районы	в них		Межселенные территории	Города	Поселки городского типа	Сельские населенные пункты
			городские поселения	сельские поселения				
Братский район	-	1	1	23	2	1	-	58
Жигаловский район	-	1	1	9	2	-	1	36
Заларинский район	-	1	2	13	-	-	2	69
Зиминский район	-	1	-	11	-	-	0	50
Иркутский район	-	1	3	18	-	-	3	82
Казачинско-Ленский район	-	1	3	6	1	-	3	20
Катангский район	-	1	-	4	-	-	-	15
Качугский район	-	1	1	13	-	-	1	76
Киренский район	-	1	2	7	3	1	1	42
Куйтунский район	-	1	1	19	-	-	1	66
МО Мамско-Чуйского района	-	1	3	-	1	-	3	8
Нижнеилимский район	-	1	8	9	5	1	7	22
Нижнеудинский район	-	1	5	18	-	2	3	83
Ольхонский район	-	1	-	6	-	-	-	41
Слюдянский район	-	1	3	5	-	2	1	28
Тайшетский район	-	1	6	22	-	2	4	77
Тулунский район	-	1	-	24	-	-	-	86
Усольский район	-	1	5	7	-	-	5	41
Усть-Илимский район	-	1	1	7	-	-	1	11
Усть-Кутский район	-	1	3	4	5	1	2	18
Усть-Удинский район	-	1	-	14	-	-	-	25
Черемховский район	-	1	1	17	-	-	1	99
Чунский район	-	1	3	8	-	-	3	36
Шелеховский район	-	1	1	5	-	1	-	25
Усть-Ордынский Бурятский округ	-	6	-	77	-	-	-	316
Аларский район	-	1	-	17	-	-	-	72
Баяндаевский район	-	1	-	12	-	-	-	48
Боханский район	-	1	-	13	-	-	-	72
Нукутский район	-	1	-	10	-	-	-	37
Осинский район	-	1	-	12	-	-	-	37
Эхирит-Булагатский район	-	1	-	13	-	-	-	50

→ Общая численность и категории населения

При проведении Всероссийской переписи населения в Иркутской области учтено 2373 тыс. человек, из них 2370 тыс. человек - постоянное население и 3 тыс. – иностранные граждане, временно находившиеся на территории региона.

Тысяч человек



По численности населения Иркутская область занимает **4-е место** в Сибирском федеральном округе, после Красноярского края, Новосибирской и Кемеровской областей.

Численность населения в регионах Сибирского федерального округа

(тыс. человек)



В период бурного развития Иркутской области ее население быстро росло, за 20 лет (с 1939 по 1959г.) - в 1,5 раза. Затем перепись 1970г. показала прибавку в 17,6%, а следующие два межпереписных периода дали равный прирост – по 10,4%.

Изменение численности населения Иркутской области (по данным переписей)

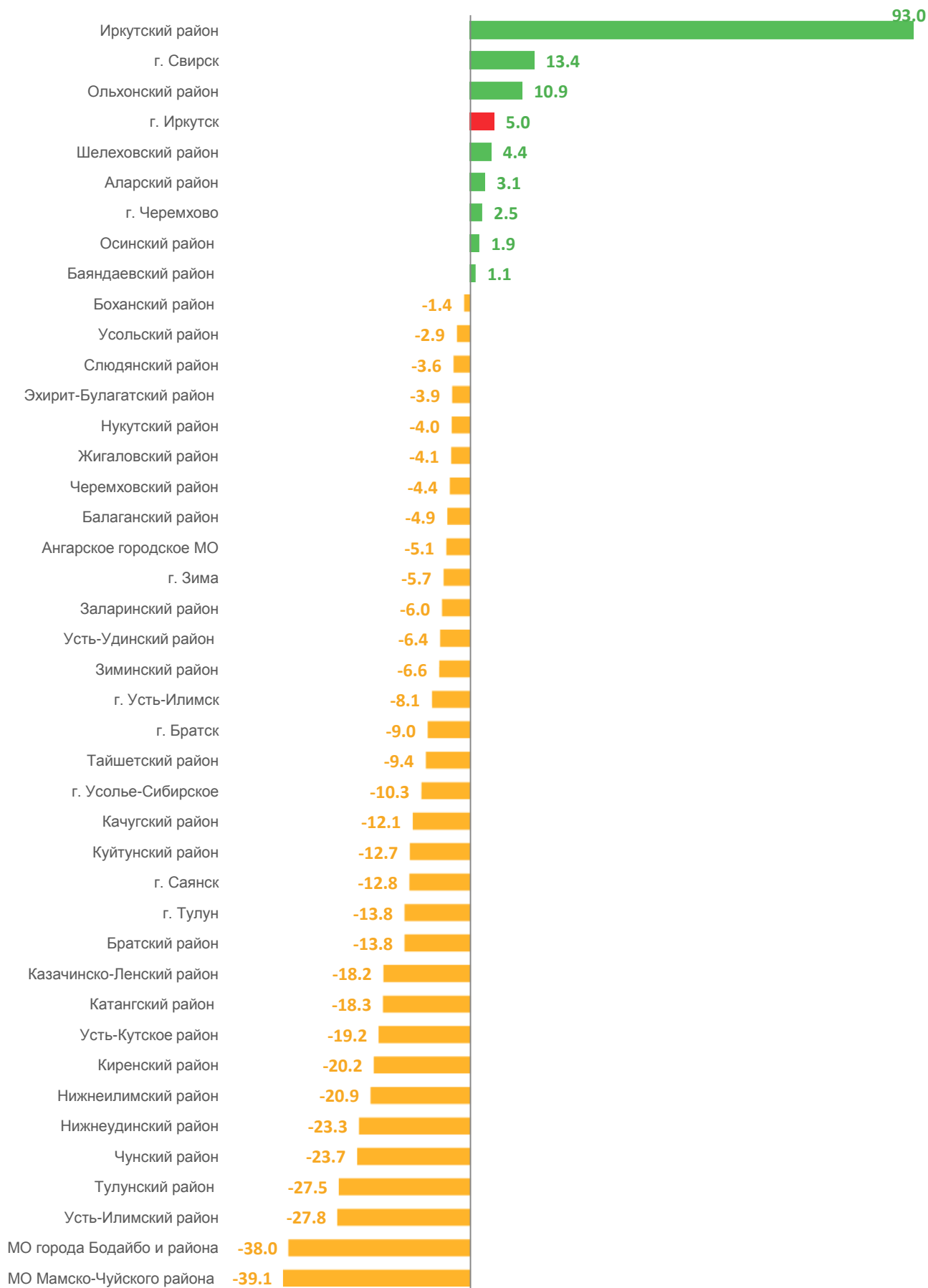


Последние 3 переписи показали снижение численности жителей. Масштаб потерь сокращается, с 2010 по 2021 год они составили 2,4%. Главная причина - миграционные перемещения, которые усугубляются естественной убылью населения.

При общем снижении числа жителей в регионе по сравнению с 2010 годом имеются существенные различия по городам и районам.

Снижение отмечается в большинстве муниципальных образований. Рост численности за это время произошел только в 9-ти МО, из них в трех городах: Иркутске (на 5%), Черемхово (2,5%) и Свирске (на 13,4%).

Прирост (снижение) численности населения с 2010 года, %



Из всех муниципальных районов наиболее активно развивается пригород областного центра. В связи с этим число жителей в Иркутском районе за межпереписной период почти удвоилось. В Ольхонском районе численность выросла на 10,9%, в Баяндаевском, Осинском, Аларском и Шелеховском районах - на 1-4%.

Резко сократилось число жителей в ряде муниципальных районов: в Бодайбинском и Мамско-Чуйском – на 38-39%, Усть-Илимском, Тулунском, Чунском и Нижнеудинском – на 23-28%.

→ Соотношение городского и сельского населения

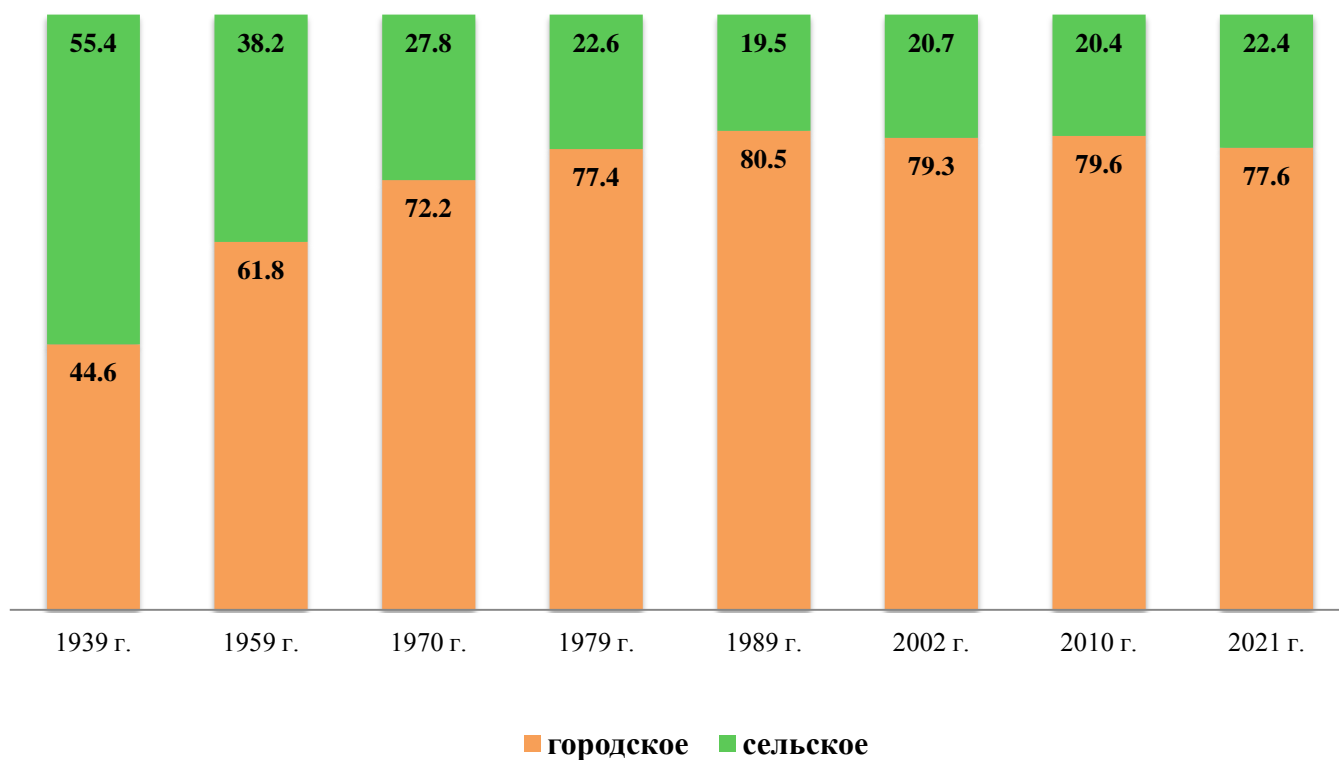


Соотношение городского и сельского населения по данным переписей

Годы	Всего, тысяч человек	В том числе население		В процентах			
		городское	сельское	к данным предыдущей переписи		к общей численности населения	
				городское	сельское	городское	сельское
на 17 сентября 1939	1302.9	581.2	721.7	х	х	44.6	55.4
на 15 января 1959	1969.8	1218.2	751.6	209.6	104.1	61.8	38.2
на 15 января 1970	2316.1	1672.0	644.1	137.3	85.7	72.2	27.8
на 17 января 1979	2558.0	1980.0	578.0	118.4	89.7	77.4	22.6
на 12 января 1989	2824.9	2272.7	552.2	114.8	95.5	80.5	19.5
на 9 октября 2002	2581.7	2047.6	534.1	90.1	96.7	79.3	20.7
на 14 октября 2010	2428.7	1932.3	496.4	94.4	92.9	79.6	20.4
на 1 октября 2021	2370.1	1839.5	530.6	95.2	106.9	77.6	22.4

Прежде аграрный регион стал индустриальным, в процессе урбанизации преобладание сельского населения (1939 год) сменилось доминированием горожан.

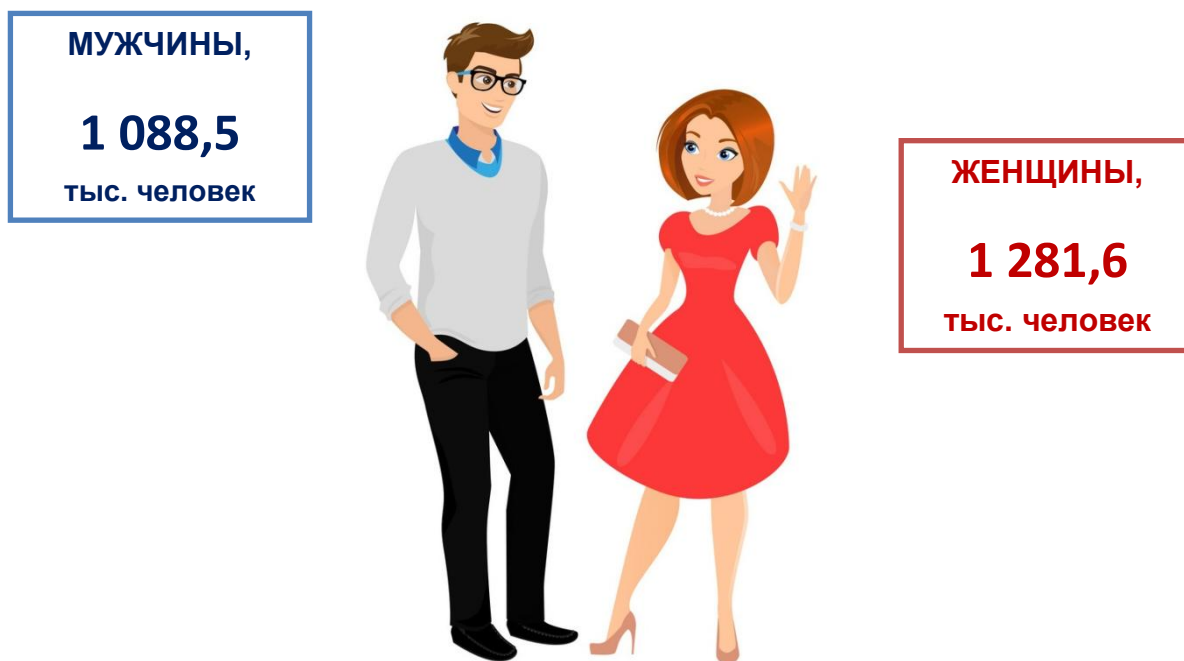
Доля городского и сельского населения (в % к общей численности)



В последнее время сельские жители составляют пятую часть населения региона. За межпереписной период **увеличилась доля сельского населения** (с 20,4% до 22,4) по причине преобразования ряда рабочих поселков в сельские населенные пункты. С подписанием нормативных документов в межпереписной период 34 тысячи бывших горожан стали сельскими жителями, в том числе население Балаганска, Большого Луга, Мегета, Порты Байкал, Хужиры и Усть-Уды.

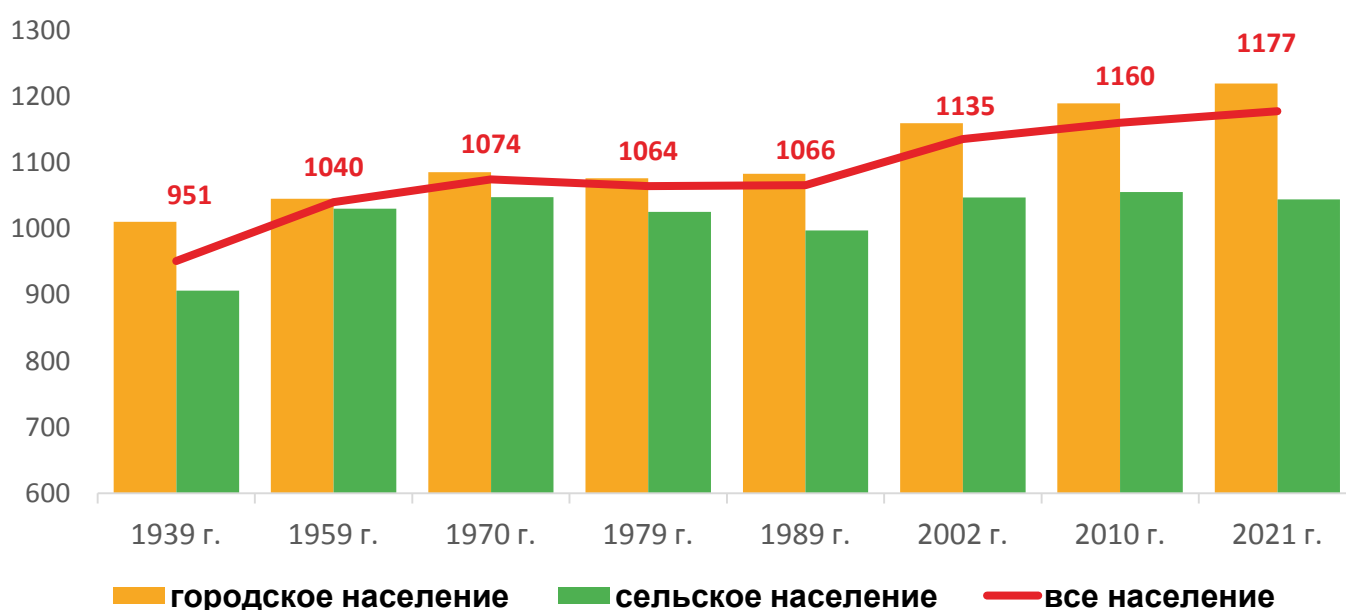
Соотношение мужчин и женщин

В общей численности населения доля женщин составила 54%, мужчин – 46%.



За последнее десятилетие еще более усугубилась диспропорция полов, усилилось женское численное превосходство. За 50 лет, в сравнении с 1970г., численность женщин в Иркутской области выросла на 6,8%, а мужчин – снизилась на 2,5%.

Число женщин на 1000 мужчин, чел.



Следует отметить, что прежде (по данным переписей 1970, 1979, 1989гг.) соотношение женщин и мужчин было практически стабильным (1064-1074 женщины на 1000 мужчин). Резкое изменение произошло на рубеже веков, в 2002 году на каждую тысячу мужчин приходилось уже 1135 женщин. И в дальнейшем диспропорция усиливалась, в настоящее время этот показатель составляет уже 1177. В областном центре преобладание женского населения над мужским еще выше - 1258 женщин на 1000 мужчин, а в Усолье-Сибирском показатель еще больше - 1302. В сельской местности этот перекокс менее выражен (1045 женщин на 1000 мужчин).

Численность мужчин и женщин по городским округам и муниципальным районам

	2021 год					Женщин на 1000 мужчин	Справочно 2010 год женщин на 1000 мужчин
	Мужчины и женщины	Мужчины	Женщины	В общей численности населения, процентов			
				мужчины	женщины		
Иркутская область	2 370 102	1 088 515	1 281 587	45,9	54,1	1177	1160
<i>Городские округа</i>							
г. Иркутск	617 264	273 371	343 893	44,3	55,7	1258	1231
внутригородские округа							
Ленинский	154 805	68 862	85 943	44,5	55,5	1248	1230
Октябрьский	149 469	65 176	84 293	43,6	56,4	1293	1294
Правобережный	110 759	49 920	60 839	45,1	54,9	1219	1134
Свердловский	202 231	89 413	112 818	44,2	55,8	1262	1246
Ангарское городское МО	232 941	105 250	127 691	45,2	54,8	1213	1193
г. Саянск	35 561	16 358	19 203	46,0	54,0	1174	1131
г. Тулун	38 440	17 549	20 891	45,7	54,3	1190	1178
г. Усть-Илимск	79 570	36 568	43 002	46,0	54,0	1176	1156
г. Зима	30 640	13 988	16 652	45,7	54,3	1190	1167
г. Усолье-Сибирское	74 762	32 477	42 285	43,4	56,6	1302	1280
г. Братск	224 071	100 051	124 020	44,7	55,3	1240	1208
внутригородские округа							
Падунский	51 138	22 761	28 377	44,5	55,5	1247	1222
Правобережный	34 980	15 692	19 288	44,9	55,1	1229	1185
Центральный	137 953	61 598	76 355	44,7	55,3	1240	1208
г. Свирск	15 485	7 057	8 428	45,6	54,4	1194	1238
г. Черемхово	53 958	24 039	29 919	44,6	55,4	1245	1245

	2021 год						Справочно 2010 год женщин на 1000 мужчин
	Мужчины и женщины	Мужчины	Женщины	В общей численности населения, процентов		Женщин на 1000 мужчин	
				мужчины	женщины		
Муниципальные районы							
Балаганский район	8 747	4 251	4 496	48,6	51,4	1058	1117
МО города Бодайбо и района	14 411	6 880	7 531	47,7	52,3	1095	1097
Братский район	49 052	23 595	25 457	48,1	51,9	1079	1041
Жигаловский район	8 957	4 779	4 178	53,4	46,6	874	1077
Заларинский район	26 549	12 635	13 914	47,6	52,4	1101	1103
Зиминский район	12 501	6 202	6 299	49,6	50,4	1016	1016
Иркутский район	162 716	79 728	82 988	49,0	51,0	1041	982
Казачинско-Ленский район	15 404	7 554	7 850	49,0	51,0	1039	1015
Катангский район	3 089	1 535	1 554	49,7	50,3	1012	1013
Качугский район	15 292	7 312	7 980	47,8	52,2	1091	1089
Киренский район	16 219	7 610	8 609	46,9	53,1	1131	1111
Куйтунский район	27 820	13 446	14 374	48,3	51,7	1069	1090
МО Мамско-Чуйского района	3 350	1 528	1 822	45,6	54,4	1192	1142
Нижнеилимский район	43 599	20 197	23 402	46,3	53,7	1158	1144
Нижнеудинский район	53 238	24 712	28 526	46,4	53,6	1154	1134
Ольхонский район	10 476	5 078	5 398	48,5	51,5	1063	1027
Слюдянский район	39 056	17 229	21 827	44,1	55,9	1267	1216
Тайшетский район	72 030	34 491	37 539	47,9	52,1	1088	1034
Тулунский район	19 779	9 503	10 276	48,0	52,0	1081	1061
Усольский район	48 884	23 528	25 356	48,1	51,9	1078	1083
Усть-Илимский район	13 426	6 537	6 889	48,7	51,3	1054	1055
Усть-Кутский район	43 443	20 991	22 452	48,3	51,7	1070	1080
Усть-Удинский район	13 461	6 540	6 921	48,6	51,4	1028	1084
Черемховский район	28 781	13 672	15 109	47,5	52,5	1105	1097
Чунский район	27 851	12 787	15 064	45,9	54,1	1178	1125
Шелеховский район	65 099	29 818	35 281	45,8	54,2	1183	1162
Усть-Ордынский Бурятский округ							
Аларский район	22 135	10 957	11 178	49,5	50,5	1020	1087
Баяндаевский район	11 655	5 712	5 943	49,0	51,0	1040	1035
Боханский район	25 050	12 044	13 006	48,1	51,9	1080	1119
Нукутский район	15 119	7 305	7 814	48,3	51,7	1070	1080
Осинский район	20 818	10 164	10 654	48,8	51,2	1048	1048
Эхирит-Булагатский район	29 403	13 487	15 916	45,9	54,1	1180	1234

→ Размещение населения на территории Иркутской области

Группировка городских округов Иркутской области по численности проживающего в них населения

	Число городских округов	Численность населения в городских округах, человек	В % к общей численности по региону
Всего	10	1402692	59,2
в том числе с числом жителей, человек			
10000 – 19999	1	15485	0,7
20000 – 49999	3	104641	4,4
50000 – 99999	3	208290	8,8
100000 – 499999	2	457012	19,3
500000 и более	1	617264	26,0

Среди городских округов самым маленьким является город Свирск с численностью 15485 человек, где проживает 0,7 населения области. В группировку от 20 до 50 тысяч человек входят Зима, Саянск, Тулун; от 50 до 100 тысяч – Черемхово, Усолье-Сибирское, Усть-Илимск. Братск и Ангарское городское МО занимают предпоследнюю позицию, суммарно в них проживает 19,3% населения Иркутской области. Самым крупным является областной центр, в Иркутске проживает четверть населения региона.

Группировка муниципальных районов Иркутской области по численности проживающего в них населения

	Число муниципальных районов	Численность населения в муниципальных районах, человек	В % к общей численности по региону
Всего	32	967410	40,8
в том числе с числом жителей, человек			
до 19999	15	181886	7,7
20000 – 29999	8	208407	8,8
30000 – 39999	1	39056	1,6
40000 – 49999	4	184978	7,8
50000 и более	4	353083	14,9

Самые малочисленные муниципальные районы Приангарья – северные – Катангский и Мамско-Чуйский с численностью 3089 и 3350 человек, соответственно. Также в первую группировку до 20 тысяч человек входят Балаганский, Жигаловский, Ольхонский, Баяндаевский, Зиминский, Усть-Илимский, Бодайбинский, Усть-Удинский, Нукутский, Качугский, Казачинско-Ленский, Киренский и Тулунский районы.

В интервал от 20 до 30 тысяч населения входят 4 района Усть-Ордынского округа (Осинский, Аларский, Боханский, Эхирит-Булагатский), а также Заларинский, Черемховский, Куйтунский и Чунский; в целом здесь проживает 8,8% населения региона.

Единственный район в интервальной группе от 30 до 40 тыс. человек – Слюдянский.

От 43 до 50 тысяч населения в Братском, Усть-Кутском, Нижнеилимском и Усольском районах. Самые населенные районы: Нижнеудинский, Шелеховский, Тайшетский, Иркутский.

91,7% городского населения проживает в городах, 8,3% - в рабочих поселках.

Города Иркутской области

	Год основания	Население, человек	В % к общей численности по региону
Иркутск	1686	617 264	26.04
Братск	1955	224 071	9.45
Ангарск	1951	221 296	9.34
Усть-Илимск	1973	79 570	3.36
Усолье-Сибирское	1925	74 762	3.15
Черемхово	1917	53 958	2.28
Шелехов	1962	41 998	1.77
Тулун	1927	38 440	1.62
Усть-Кут	1954	36 918	1.56
Саянск	1985	35 561	1.50
Тайшет	1938	34 491	1.46
Зима	1917	30 640	1.29
Нижнеудинск	1783	29 995	1.27
Вихоревка	1966	21 719	0.92
Железногорск-Илимский	1965	21 621	0.91
Слюдянка	1936	18 058	0.76
Свирск	1949	15 485	0.65
Байкальск	1966	13 199	0.56
Киренск	1775	10 998	0.46
Бодайбо	1925	8 921	0.38
Бирюсинск	1967	8 632	0.36
Алзамай	1955	5 373	0.23

Группировка рабочих поселков по численности проживающего в них населения

	Число рабочих поселков	Численность населения в рабочих поселках, человек	В % к общей численности по региону
Всего	46	196548	8,3
в том числе с числом жителей, человек			
до 3000	24	31765	1,3
3000-4999	9	36495	1,5
5000-9999	11	77763	3,3
10000-19999	1	13554	0,6
20000 и более	1	36971	1,6

Самый малонаселенный рабочий поселок в Казачинско-Ленском районе – Кунерма, где проживает 25 человек. Самые крупные рабочие поселки Иркутской области – Маркова с численностью 36971 человек, Чунский (13554) и Залари (9879 человек).

За межпереписной период увеличилось число мелких сел и деревень (с числом жителей до 25 человек). В каждом девятом сельском населенном пункте менее 10 жителей. К тому же, несмотря на ликвидацию за межпереписной период более 20 населенных пунктов, в которых отсутствовало постоянно проживающее население, возросло число пустующих деревень, с 64 до 80 единиц (5,5% общего числа).

Увеличилось также число самых крупных сел и поселков (более 3000 человек). За счет административных преобразований число проживающих в крупных населенных пунктах выросло более чем в 2 раза.

Группировка сельских населенных пунктов по численности проживающего в них населения

	Число сельских населенных пунктов		Число жителей в них	
	2010	2021	2010	2021
Все сельские населенные пункты	1488	1464	496416	530602
в том числе:				
без населения	63	80	-	-
<i>с числом жителей, человек:</i>				
менее 6	84	93	235	261
6 – 10	59	73	488	578
11 – 25	105	124	1816	2138
26 – 50	137	134	5138	5077
51 – 100	193	185	14277	13682
101 – 200	254	240	36965	34538
201 – 500	303	267	96258	85474
501 – 1000	179	160	123983	111649
1001 – 2000	83	69	112301	89637
2001 – 3000	15	15	36595	37375
3001 – 5000	9	14	34132	61371
более 5000	4	10	34228	88822

Численность населения городских округов, муниципальных районов, городских и сельских поселений

	Всего, человек	Городское население	Сельское население
Иркутская область	2 370 102	1 839 500	530 602
Город Иркутск	617 264	617 264	
Ленинский АО	154 805	154 805	-
Октябрьский АО	149 469	149 469	-
Правобережный АО	110 759	110 759	-
Свердловский АО	202 231	202 231	-
Ангарское городское МО	232 941	221 296	11 645
Город Саянск	35 561	35 561	-
Город Тулун	38 440	38 440	-
Город Усть-Илимск	79 570	79 570	-
Город Зима	30 640	30 640	-
Город Усолье-Сибирское	74 762	74 762	-
Город Братск	224 071	224 071	-
Падунский АО	51 138	51 138	-
Правобережный АО	34 980	34 980	-
Центральный АО	137 953	137 953	-
Город Свирск	15 485	15 485	-
Город Черемхово	53 958	53 958	-
Муниципальные районы	967 410	448 453	518 957
Балаганский район	8 747	-	8 747
Балаганское сельское поселение – посёлок Балаганск	3 811	-	3 811
Биритское сельское поселение	620	-	620
Заславское сельское поселение	946	-	946
Коноваловское сельское поселение	826	-	826
Кумарейское сельское поселение	1 012	-	1 012
Тарнопольское сельское поселение	965	-	965
Шарагайское сельское поселение	567	-	567
МО города Бодайбо и района	14 411	13 560	851
Артемовское городское поселение	945	910	35
Балахнинское городское поселение	978	925	53
Бодайбинское городское поселение г. Бодайбо	8 921	8 921	-
Кропоткинское городское поселение	1 042	1 036	6
Мамаканское городское поселение рп Мамакан	1 768	1 768	-
Жуинское сельское поселение	757	-	757
Братский район	49 052	21 719	27 333
Вихоревское городское поселение г. Вихоревка	21 719	21 719	-
Большеокинское сельское поселение	1 283	-	1 283
Добчурское сельское поселение	652	-	652
Зябинское сельское поселение	498	-	498
Илирское сельское поселение	1 228	-	1 228
Калтукское сельское поселение	1 526	-	1 526

	Всего, человек	Городское население	Сельское население
Карахунское сельское поселение	502	-	502
Кежемское сельское поселение	1 831	-	1 831
Ключи-Булакское сельское поселение	1 757	-	1 757
Кобинское сельское поселение	333	-	333
Кобляковское сельское поселение	1 091	-	1 091
Куватское сельское поселение	444	-	444
Кузнецовское сельское поселение	1 070	-	1 070
Наратайское сельское поселение	320	-	320
Озернинское сельское поселение	555	-	555
Покоснинское сельское поселение	3 221	-	3 221
Прибойнинское сельское поселение	450	-	450
Прибрежнинское сельское поселение	2 585	-	2 585
Тангуйское сельское поселение	3 451	-	3 451
Тарминское сельское поселение посёлок Тарма	1 044	-	1 044
Турманское сельское поселение посёлок Турма	1 807	-	1 807
Тэмьское сельское поселение	595	-	595
Харанжинское сельское поселение	643	-	643
Шумиловское сельское поселение	447	-	447
Жигаловский район	8 957	5 494	3 463
Жигаловское городское поселение рп Жигалово	5 494	5 494	-
Дальне-Закорское сельское поселение	540	-	540
Знаменское сельское поселение	633	-	633
Лукиновское сельское поселение	113	-	113
Петровское сельское поселение	336	-	336
Рудовское сельское поселение	521	-	521
Тимошинское сельское поселение	164	-	164
Тутурское сельское поселение	407	-	407
Усть-Илгинское сельское поселение	117	-	117
Чиканское сельское поселение	613	-	613
Межселенные территории	19	-	19
Заларинский район	26 549	13 443	13 106
Заларинское городское поселение рп Залари	9 891	9 879	12
Тыретьское городское поселение рп Тыреть 1-я	3 623	3 564	59
Бабагайское сельское поселение	767	-	767
Бажирское сельское поселение	1 148	-	1 148
Веренское сельское поселение	1 006	-	1 006
Владимирское сельское поселение	850	-	850
Моисеевское сельское поселение	1 489	-	1 489
Мойганское сельское поселение	1 128	-	1 128
Новочеремховское сельское поселение	538	-	538
Семеновское сельское поселение	1 020	-	1 020
Троицкое сельское поселение	1 796	-	1 796
Ханжиновское сельское поселение	1 165	-	1 165
Холмогойское сельское поселение	1 106	-	1 106

	Всего, человек	Городское население	Сельское население
Хор-Тагнинское сельское поселение	687	-	687
Черемшанское сельское поселение	335	-	335
Зиминский район	12 501	-	12501
Батаминское сельское поселение	1 640	-	1 640
Буринское сельское поселение	456	-	456
Зулумайское сельское поселение	214	-	214
Кимильтейское сельское поселение	2 429	-	2 429
Масляногорское сельское поселение	1 048	-	1 048
Покровское сельское поселение	697	-	697
Услонское сельское поселение	1 401	-	1 401
Ухтуйское сельское поселение	1 577	-	1 577
Филипповское сельское поселение	543	-	543
Хазанское сельское поселение	1 699	-	1 699
Харайгунское сельское поселение	797	-	797
Иркутский район	162 716	41 622	121 094
Большереченское городское поселение рп Большая Речка	2 964	2 715	249
Листвянское городское поселение	2 246	1 936	310
Марковское городское поселение рп Маркова	42 689	36 971	5 718
Голоустненское сельское поселение	2 090	-	2 090
Гороховское сельское поселение	2 100	-	2 100
Дзержинское сельское поселение посёлок Дзержинск	4 749	-	4 749
Карлукское сельское поселение деревня Карлук	4 950	-	4 950
Максимовское сельское поселение - село Максимовщина	4 232	-	4 232
Мамонское сельское поселение	8 334	-	8 334
Молодежное сельское поселение	11 638	-	11 638
Никольское сельское поселение	2 466	-	2 466
Оекское сельское поселение	8 074	-	8 074
Ревякинское сельское поселение	1 801	-	1 801
Смоленское сельское поселение - село Смоленщина	5 899	-	5 899
Сосновоборское сельское поселение - деревня Сосновый Бор	1 575	-	1 575
Уриковское сельское поселение	15 775	-	15 775
Усть-Балейское сельское поселение	1 120	-	1 120
Усть-Кудинское сельское поселение - деревня Усть-Куда	2 363	-	2 363
Ушаковское сельское поселение	11 172	-	11 172
Хомутовское сельское поселение	23 963	-	23 963
Ширяевское сельское поселение	2 516	-	2 516
Казачинско-Ленский муниципальный район	15 404	9 902	5 502
Кунерминское городское поселение рп Кунерма	25	25	-
Магистральнинское городское поселение рп Магистральный	5 996	5 804	192

	Всего, человек	Городское население	Сельское население
Ульканское городское поселение рп Улькан	4 311	4 073	238
Казачинское сельское поселение	2 530	-	2 530
Карамское сельское поселение	224	-	224
Ключевское сельское поселение	1 125	-	1 125
Мартыновское сельское поселение	51	-	51
Небельское сельское поселение	250	-	250
Новоселовское сельское поселение	882	-	882
Межселенные территории	10	-	10
Катангский муниципальный район	3 089	-	3089
Ербогаченское сельское поселение	1 973	-	1 973
Непское сельское поселение	389	-	389
Подволошинское сельское поселение	346	-	346
Преображенское сельское поселение	381	-	381
Качугский муниципальный район	15 292	6 421	8 871
Качугское городское поселение - рп Качуг	6 421	6 421	-
Ангинское сельское поселение	1 014	-	1 014
Белоусовское сельское поселение	561	-	561
Бирюльское сельское поселение	977	-	977
Большетарельское сельское поселение	160	-	160
Бутаковское сельское поселение	754	-	754
Верхоленское сельское поселение	773	-	773
Вершино-Тутурское сельское поселение	182	-	182
Залогское сельское поселение	236	-	236
Зареченское сельское поселение	335	-	335
Карлукское сельское поселение	456	-	456
Качугское сельское поселение	1 356	-	1 356
Манзурское сельское поселение	959	-	959
Харбатовское сельское поселение	1 108	-	1 108
Киренский муниципальный район	16 219	12 850	3 369
Алексеевское городское поселение рп Алексеевск	1 967	1 852	115
Киренское городское поселение	11 849	10 998	851
Алымовское сельское поселение	436	-	436
Коршуновское сельское поселение	112	-	112
Криволукское сельское поселение	289	-	289
Макаровское сельское поселение	698	-	698
Небельское сельское поселение	119	-	119
Петропавловское сельское поселение	258	-	258
Юбилейнинское сельское поселение	435	-	435
Межселенные территории	56	-	56
Куйтунский муниципальный район	27 820	9 838	17 982
Куйтунское городское поселение - рп Куйтун	9 838	9 838	-
Алкинское сельское поселение	533	-	533
Андрюшинское сельское поселение	1 065	-	1 065
Барлукское сельское поселение	1 603	-	1 603
Большекашелакское сельское поселение	252	-	252
Иркутское сельское поселение	2 012	-	2 012
Каразейское сельское поселение	1 077	-	1 077

	Всего, человек	Городское население	Сельское население
Карымское сельское поселение	1 640	-	1 640
Кундуйское сельское поселение	1 083	-	1 083
Ленинское сельское поселение	678	-	678
Лермонтовское сельское поселение	1 282	-	1 282
Мингатуйское сельское поселение	134	-	134
Новотельбинское сельское поселение	187	-	187
Панагинское сельское поселение	234	-	234
Тулюшское сельское поселение	1 624	-	1 624
Усть-Кадинское сельское поселение	646	-	646
Уховское сельское поселение посёлок Уховский	1 130	-	1 130
Уянское сельское поселение	1 062	-	1 062
Харикское сельское поселение	723	-	723
Чеботарихинское сельское поселение	1 017	-	1 017
Муниципальное образование Мамско-Чуйского района	3 350	3 198	152
Витимское городское поселение	392	245	147
Луговское городское поселение	402	397	5
Мамское городское поселение рп Мама	2 556	2 556	
Нижеилимский район	43 599	37 593	6 006
Видимское городское поселение	1694	930	764
Железногорское городское поселение г. Железногорск-Илимский	21621	21621	-
Новоигирминское городское поселение пгт Новая Игирма	9137	9137	-
Радищевское городское поселение пгт Радищев	893	893	-
Рудногорское городское поселение пгт Рудногорск	2634	2634	-
Хребтовское городское поселение	1043	1037	6
Шестаковское городское поселение	674	463	211
Янгелевское городское поселение пгт Янгель	878	878	-
Березняковское сельское поселение	1465	-	1465
Брусничное сельское поселение	179	-	179
Дальнинское сельское поселение	56	-	56
Заморское сельское поселение	141	-	141
Коршуновское сельское поселение	708	-	708
Новоилимское сельское поселение	601	-	601
Речушинское сельское поселение	897	-	897
Семигорское сельское поселение	570	-	570
Соцгородское сельское поселение	384	-	384
Межселенные территории	24	-	24
Нижеудинский район	53 238	39 469	13 769
Алзамайское городское поселение г. Алзамай	5 373	5 373	-
Атагайское городское поселение	1 699	1 336	363
Нижеудинское городское поселение г. Нижеудинск	29 995	29 995	-

	Всего, человек	Городское население	Сельское население
Уковское городское поселение рп Ук	1 833	1 314	519
Шумское городское поселение рп Шумский	1 451	1 451	-
Верхнегутарское сельское поселение	329	-	329
Замзорское сельское поселение	814	-	814
Заречное сельское поселение	222	-	222
Иргейское сельское поселение	351	-	351
Каменское сельское поселение	731	-	731
Катарбейское сельское поселение	494	-	494
Катарминское сельское поселение	48	-	48
Костинское сельское поселение	841	-	841
Нерхинское сельское поселение	180	-	180
Порогское сельское поселение	469	-	469
Солонецкое сельское поселение	383	-	383
Староалзамайское сельское поселение	297	-	297
Тофаларское сельское поселение	409	-	409
Усть-Рубахинское сельское поселение	3 541	-	3 541
Худоеланское сельское поселение	1 651	-	1 651
Чеховское сельское поселение	268	-	268
Шебертинское сельское поселение	1 372	-	1 372
Широковское сельское поселение	487	-	487
Ольхонский район	10 476	-	10 476
Бугульдейское сельское поселение	1 072	-	1 072
Еланцынское сельское поселение	5 123	-	5 123
Куретское сельское поселение	824	-	824
Онгуренское сельское поселение	461	-	461
Хужирское сельское поселение	1 921	-	1 921
Шара-Тоготское сельское поселение	1 075	-	1 075
Слюдянский район	39 056	34 665	4 391
Байкальское городское поселение	13 810	13 199	611
Култукское городское поселение	3 982	3 408	574
Слюдянское городское поселение	18 483	18 058	425
Быстринское сельское поселение	626	-	626
Маритуйское сельское поселение	64	-	64
Новоснежинское сельское поселение	350	-	350
Портбайкальское сельское поселение	514	-	514
Утуликское сельское поселение	1 227	-	1 227
Тайшетский район	72 030	55 932	16 098
Бирюсинское городское поселение г. Бирюсинск	8 632	8 632	-
Квитокское городское поселение	3 268	2 656	612
Новобирюсинское городское поселение рп Новобирюсинский	3 489	3 489	-
Тайшетское городское поселение г. Тайшет	34 491	34 491	-
Шиткинское городское поселение	1 599	1 574	25
Юртинское городское поселение рп Юрты	5 090	5 090	-
Березовское сельское поселение	1 198	-	1 198
Бирюсинское сельское поселение	456	-	456

	Всего, человек	Городское население	Сельское население
Борисовское сельское поселение	770	-	770
Бузыккановское сельское поселение	438	-	438
Венгерское сельское поселение	566	-	566
Джогинское сельское поселение	971	-	971
Зареченское сельское поселение	423	-	423
Мирнинское сельское поселение	885	-	885
Нижнезаимское сельское поселение	322	-	322
Николаевское сельское поселение	1 020	-	1 020
Полинчетское сельское поселение	363	-	363
Половино-Черемховское сельское поселение	1 003	-	1 003
Разгонское сельское поселение	505	-	505
Рождественское сельское поселение	379	-	379
Соляновское сельское поселение	605	-	605
Старо-Акулышетское сельское поселение	1 741	-	1 741
Тальское сельское поселение	316	-	316
Тамтачетское сельское поселение	1 034	-	1 034
Тимирязевское сельское поселение	436	-	436
Черчетское сельское поселение	377	-	377
Шелаевское сельское поселение	557	-	557
Шелеховское сельское поселение	1 096	-	1 096
Тулунский район	19 779	-	19 779
Азейское сельское поселение	508	-	508
Алгатуйское сельское поселение	975	-	975
Аршанское сельское поселение	190	-	190
Афанасьевское сельское поселение	1 018	-	1 018
Будаговское сельское поселение	1 400	-	1 400
Бурхунское сельское поселение	498	-	498
Владимирское сельское поселение	678	-	678
Гадалейское сельское поселение	1 057	-	1 057
Гуранское сельское поселение	1 392	-	1 392
Евдокимовское сельское поселение	1 057	-	1 057
Едогонское сельское поселение	862	-	862
Икейское сельское поселение	1 060	-	1 060
Ишидейское сельское поселение	209	-	209
Кирейское сельское поселение	113	-	113
Котикское сельское поселение	1 414	-	1 414
Мугунское сельское поселение	936	-	936
Нижнебурбукское сельское поселение	394	-	394
Октябрьское сельское поселение	167	-	167
Перфиловское сельское поселение	756	-	756
Писаревское сельское поселение	2 140	-	2 140
Сибирякское сельское поселение	281	-	281
Умыганское сельское поселение	536	-	536
Усть-Кульское сельское поселение	292	-	292
Шерагульское сельское поселение	1 846	-	1 846
Усольский район	48 884	27 147	21 737
Белореченское городское поселение	10 540	7 598	2 942
Мишелевское городское поселение	6 887	4 740	2 147

	Всего, человек	Городское население	Сельское население
Среднинское городское поселение	4 901	4 895	6
Тайтурское городское поселение	6 617	5 045	1 572
Тельминское городское поселение	5 120	4 869	251
Большееланское сельское поселение	2 899	-	2 899
Железнодорожное сельское поселение	3 321	-	3 321
Новожилкинское сельское поселение	2 529	-	2 529
Новомальтинское сельское поселение	1 976	-	1 976
Раздольинское сельское поселение	1 536	-	1 536
Сосновское сельское поселение	1 572	-	1 572
Тальянское сельское поселение	986	-	986
Усть-Илимский район	13 426	5 956	7 470
Железнодорожное городское поселение - городское население - рп Железнодорожный	5 956	5 956	-
Бадарминское сельское поселение	625	-	625
Ершовское сельское поселение	514	-	514
Невонское сельское поселение - посёлок Невон	2 186	-	2 186
Подьеланское сельское поселение	324	-	324
Седановское сельское поселение	1 062	-	1 062
Тубинское сельское поселение	1 532	-	1 532
Эдучанское сельское поселение посёлок Эдучанка	1 227	-	1 227
Усть-Кутский район	43 443	39 146	4 297
Звезднинское городское поселение рп Звездный	775	775	-
Усть-Кутское городское поселение	36 958	36 918	40
Янтальское городское поселение рп Янталь	1 453	1 453	-
Верхнемарковское сельское поселение	1 535	-	1 535
Нийское сельское поселение посёлок Ния	1 042	-	1 042
Подымахинское сельское поселение	661	-	661
Ручейское сельское поселение	955	-	955
Межселенные территории	64	-	64
Усть-Удинский район	13 461	-	13 461
Аносовское сельское поселение	408	-	408
Аталанское сельское поселение	177	-	177
Балаганкинское сельское поселение	504	-	504
Игжейское сельское поселение	543	-	543
Ключинское сельское поселение	47	-	47
Малышевское сельское поселение	810	-	810
Молькинское сельское поселение	1 546	-	1 546
Новоудинское сельское поселение	1 214	-	1 214
Подволоченское сельское поселение	196	-	196
Светлолобовское сельское поселение	1 004	-	1 004
Среднемуйское сельское поселение	948	-	948
Усть-Удинское сельское поселение - поселок Усть-Уда	4 918	-	4 918

	Всего, человек	Городское население	Сельское население
Чичковское сельское поселение	241	-	241
Юголокское сельское поселение	905	-	905
Черемховский район	28 781	7 489	21 292
Михайловское городское поселение	7 560	7 489	71
Алехинское сельское поселение	1 660	-	1 660
Бельское сельское поселение	1 458	-	1 458
Булайское сельское поселение	1 197	-	1 197
Голуметское сельское поселение	2 463	-	2 463
Зерновское сельское поселение	1 317	-	1 317
Каменно-Ангарское сельское поселение	471	-	471
Лоховское сельское поселение	1 518	-	1 518
Нижнеиретское сельское поселение	1 097	-	1 097
Новогромовское сельское поселение	1 524	-	1 524
Новостроевское сельское поселение	655	-	655
Онотское сельское поселение	762	-	762
Парфеновское сельское поселение	2 075	-	2 075
Саянское сельское поселение	1 104	-	1 104
Тальниковское сельское поселение	786	-	786
Тунгусское сельское поселение	252	-	252
Узколугское сельское поселение	962	-	962
Черемховское сельское поселение	1 920	-	1 920
Чунский район	27 851	21 011	6 840
Лесогорское городское поселение	4 691	4 260	431
Октябрьское городское поселение	3 398	3 197	201
Чунское городское поселение	13 554	13 554	-
Балтуринское сельское поселение	359	-	359
Бунбуйское сельское поселение	251	-	251
Веселовское сельское поселение	1 545	-	1 545
Каменское сельское поселение	956	-	956
Мухинское сельское поселение	143	-	143
Новочунское сельское поселение	1 647	-	1 647
Таргизское сельское поселение	1 105	-	1 105
Червянское сельское поселение	202	-	202
Шелеховский район	65 099	41 998	23 101
Городское поселение город Шелехов г. Шелехов	41 998	41 998	-
Баклашинское сельское поселение	12 363	-	12 363
Большелугское сельское поселение	4 531	-	4 531
Олхинское сельское поселение	3 201	-	3 201
Подкаменское сельское поселение	1 045	-	1 045
Шаманское сельское поселение	1 961	-	1 961
Аларский район	22 135	-	22 135
сельское поселение Аларь	1 363	-	1 363
сельское поселение Александровск	621	-	621
сельское поселение Аляты	1 007	-	1 007
сельское поселение Ангарский	898	-	898
сельское поселение Бахтай	828	-	828
сельское поселение Егоровск	518	-	518
сельское поселение Забитуй	1 552	-	1 552

	Всего, человек	Городское население	Сельское население
сельское поселение Зоны	768	-	768
сельское поселение Иваническ	1 188	-	1 188
сельское поселение Куйта	1 113	-	1 113
сельское поселение Кутулик	5 302	-	5 302
сельское поселение Маниловск	3 221	-	3 221
сельское поселение Могоенок	917	-	917
сельское поселение Нельхай	750	-	750
сельское поселение Ныгда	842	-	842
сельское поселение Табарсук	546	-	546
сельское поселение Тьргетуй	701	-	701
Баяндаевский район	11 655	-	11 655
сельское поселение Баяндай - село Баяндай	2 897	-	2 897
сельское поселение Васильевск	579	-	579
сельское поселение Гаханы	536	-	536
сельское поселение Курумчинский	1 203	-	1 203
сельское поселение Кырма	411	-	411
сельское поселение Люры	705	-	705
сельское поселение Нагалык	897	-	897
сельское поселение Ользоны	1 048	-	1 048
сельское поселение Покровка	681	-	681
сельское поселение Половинка	914	-	914
сельское поселение Тургеневка	445	-	445
сельское поселение Хогот	1 339	-	1 339
Боханский район	25 050	-	25 050
сельское поселение Александровское	1 041	-	1 041
сельское поселение Бохан - посёлок Бохан	5 127	-	5 127
сельское поселение Буреть	1 446	-	1 446
сельское поселение Казачье	1 617	-	1 617
сельское поселение Каменка	1 665	-	1 665
сельское поселение Новая Ида	2 040	-	2 040
сельское поселение Олонки	2 609	-	2 609
сельское поселение Середкино	1 100	-	1 100
сельское поселение Тараса	1 850	-	1 850
сельское поселение Тихоновка	1 530	-	1 530
сельское поселение Укыр	1 148	-	1 148
сельское поселение Хохорск	2 617	-	2 617
сельское поселение Шаралдай	1 260	-	1 260
Нукутский район	15 119	-	15 119
сельское поселение Алтарик	893	-	893
сельское поселение Закулей	1 116	-	1 116
сельское поселение Новоленино	1 105	-	1 105
сельское поселение Новонукутское	5 006	-	5 006
сельское поселение Нукуты	1 123	-	1 123
сельское поселение Первомайское	957	-	957
сельское поселение Хадахан	1 356	-	1 356
сельское поселение Хареты	1 302	-	1 302
сельское поселение Целинный	966	-	966

	Всего, человек	Городское население	Сельское население
сельское поселение Шаратское	1 295	-	1 295
Осинский район	20 818	-	20 818
сельское поселение Бильчир	1 545	-	1 545
сельское поселение Бурят-Янгуты	1 586	-	1 586
сельское поселение Ирхидей	697	-	697
сельское поселение Каха-Онгойское	1 077	-	1 077
сельское поселение Майск	1 439	-	1 439
сельское поселение Ново-Ленино	988	-	988
сельское поселение Обуса	1 170	-	1 170
сельское поселение Оса	6 451	-	6 451
сельское поселение посёлок Приморский	1 689	-	1 689
сельское поселение Русские Янгуты	1 527	-	1 527
сельское поселение Улейское	1 519	-	1 519
сельское поселение Усть-Алтан	1 130	-	1 130
Эхирит-Булагатский район	29 403	-	29 403
сельское поселение Алужинское	1 089	-	1 089
сельское поселение Ахинское	1 074	-	1 074
сельское поселение Гаханское	2 501	-	2 501
сельское поселение Захальское	1 477	-	1 477
сельское поселение Капсальское	877	-	877
сельское поселение Корсукское	1 024	-	1 024
сельское поселение Кулункунское	1 066	-	1 066
сельское поселение Ново-Николаевское	631	-	631
сельское поселение Олойское	1 227	-	1 227
сельское поселение Тугутуйское	1 194	-	1 194
сельское поселение Усть-Ордынское - посёлок Усть-Ордынский	15 364	-	15 364
сельское поселение Харазаргайское	780	-	780
сельское поселение Харатское	1 099	-	1 099